

TOPOGUIDE

*des sentiers
de randonnées
sur*



SANCOINS

1 circuit de 10 kms le long du canal sur
des sentiers en pleine campagne
sancoinnaise.

Balisé en **jaune (PR)** par l'équipe des
Randonneurs du Val d'Aubois

Départ Parking Quai du Canal, côté camping-car



CENTRE LOIRE

Le bon sens
a de l'avenir

Circuit (PR) 10 kms

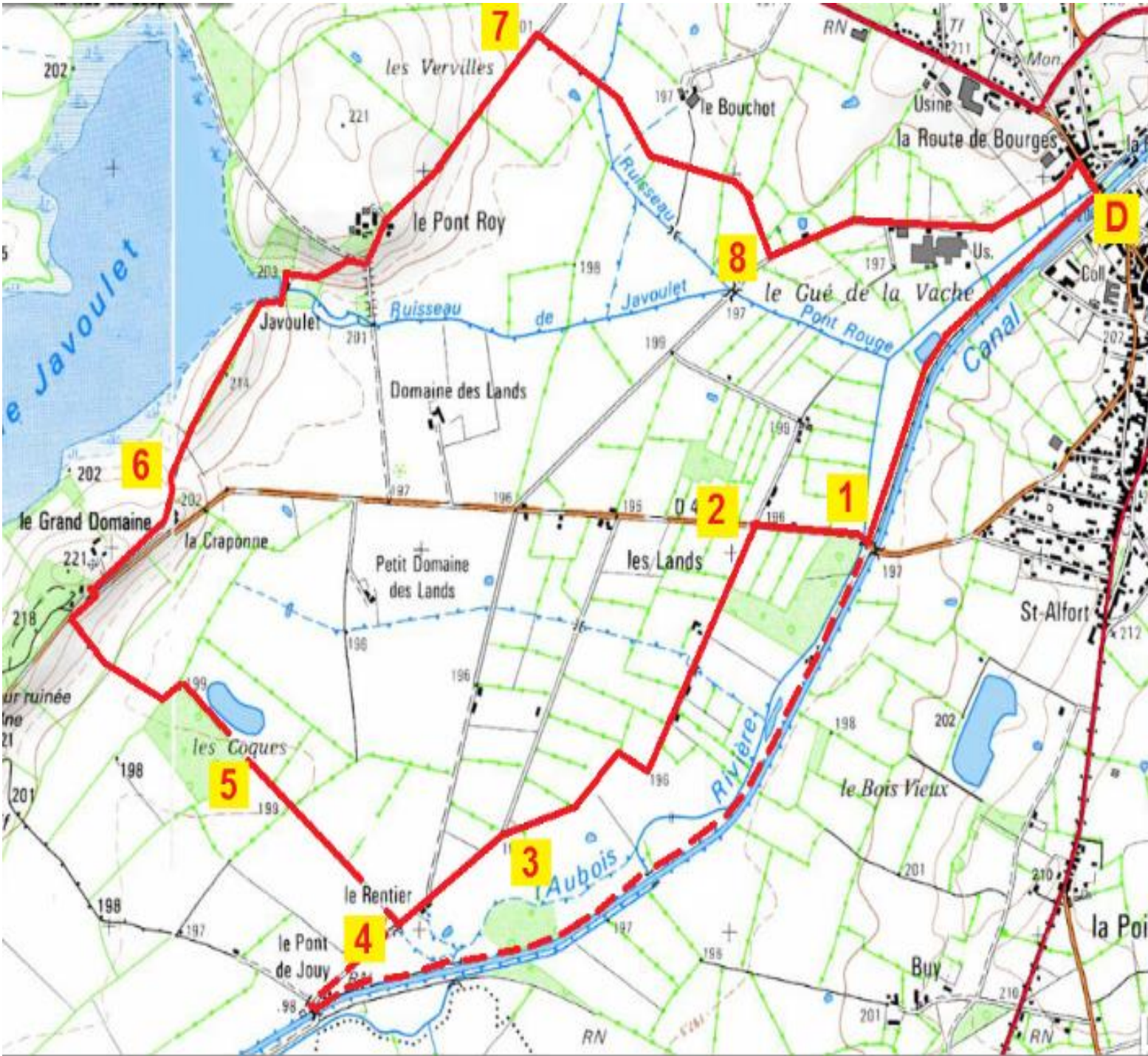
D. Départ Quai du canal vers le parcours de santé et longer le canal jusqu'au pont de l'Enfer.

- 1.** Prendre à droite sur la route.
- 2.** Au carrefour prendre la route à gauche, puis poursuivre sur le chemin au milieu des prés.
- 3.** Arriver sur la route prendre à gauche sur environ 300m.
- 4.** Au lieu dit le Rentier et après la maison prendre à droite un chemin bordé de chênes.
- 5.** Franchir la barrière pour longer le bois, puis dans un chemin creux l'on aperçoit le donjon de Jouy. Arriver sur la route prendre à droite puis à gauche le chemin, passer devant une ferme à gauche puis une maison à droite.
- 6.** Franchir la barrière direction l'étang de Javoulet par un chemin creux. Passer sur la digue devant la maison de pêcheurie et à droite remonter à la ferme de Pont Roy. Arriver sur la route prendre à gauche.
- 7.** Au premier chemin prendre à droite jusqu'à la route.
- 8.** Prendre à gauche et passer l'usine Ronis pour déboucher sur la route de Bourges. Deux fois à droite pour retrouver le point de départ !

Le club des **RVA** vous souhaite

BONNE BALADE





IGN-2013 / Extrait de SCAN 250 / Autorisation n° 40-13.015

Qu'est ce qu'un **(PR)**

Promenades et Randonnées



C'est un circuit en boucle fermée sans point de ravitaillement qui se fait en une demi-journée maximum (3 à 4 heures).

Code de balisage **(toujours jaune)**

Continuité

*Changement
de direction*

*Mauvaise
direction*



Le bon sens a de l'avenir



Imprimé par nos soins : ne pas jeter sur la voie publique